

**ФГАОУ ВПО «Национальный исследовательский университет «Высшая
школа экономики»**

Министерство образования Пензенской области

ГАОУ ДПО «Институт регионального развития Пензенской области»

Управление образования города Пензы

МБОУ «Лицей современных технологий управления № 2» г. Пензы

МБОУ финансово-экономический лицей № 29 г. Пензы

**Портал поддержки Дистанционных Мультимедийных Интернет-Проектов
«ДМИП.рф»**

**V открытый региональный конкурс исследовательских и проектных работ
школьников**

«Высший пилотаж - Пенза» 2023

Проектная работа

Разработка туристического маршрута в Кузнецкий район Пензенской
области

Выполнила: Наумова Мария 11 А
Руководитель: Жигулина Лариса Анатольевна,
учитель географии ФЭЛ №29

ПЕНЗА, 2023

ОГЛАВЛЕНИЕ

ВВЕДЕНИЕ	
ГЛАВА 1. Туристический маршрут	
1.1. Понятие туристического маршрута.....	
1.2. Виды туристических маршрутов.....	
ГЛАВА 2. Туристический маршрут в Кузнецкий район.....	
2.1. Краткая характеристика.....	
2.2. Первая остановка. Музей Радищева.....	
2.3. Вторая остановка. Река Тютнярь.....	
2.4. Третья остановка. Кунчеровская лесостепь.....	
2.5. Четвертая остановка. Аблязовский пруд.....	
2.6. Пятая остановка. Совхоз “Гигант”.....	
2.7. Транспортная доступность.....	
2.8. Финансовые расчеты и остановки.....	
ЗАКЛЮЧЕНИЕ	
СПИСОК ИСПОЛЬЗУЕМОЙ ЛИТЕРАТУРЫ.....	
ПРИЛОЖЕНИЯ	

ВВЕДЕНИЕ.

В настоящее время ценится отдых на природе всей семьёй, в экологически чистых районах близ города. Не все жители Пензенской области имеют средства на долговременные и дорогостоящие поездки. Разработка маршрута в Кузнецкий район- является отличным решением двух проблем. Такой маршрут будет обладать высокой туристической значимостью. Многие не дооценивают туристический потенциал нашей области, и очень зря. Ведь именно природа вне города производит благотворное влияние на психологическое и физическое состояние человека. Созданный туристический маршрут сочетает в себе разнообразный отдых, смену образа деятельности(как посещение культурно- образовательных организаций, так и достоятий природы). Он будет интересен и взрослым, и маленьким детям, поэтому такой маршрут можно посетить со всей большой и дружной семьёй.

Целью работы является: Выявить особенности туристического маршрута Кузнецкий район и создать туристический маршрут в Кузнецкий район.

По цели были поставлены следующие задачи:

- Определить понятие туристического маршрута и их виды.
- Изучить природу и культурные достопримечательности Кузнецкого района.
- Дать характеристику пунктам-остановками, выявить их особенности.
- Провести гидрографическое исследование реки Тютнярь и изучить химический состав воды.
- Выявить стоимость и удобство такого маршрута.

Объектом исследования являются туристические маршруты в целом, а **предметом-** туристический маршрут в Кузнецкий район Пензенской области.

Гипотеза: Туристический маршрут в Кузнецкий район, благодаря своей информационной насыщенности, может быть интересным и познавательным. Такой отдых будет интересен как взрослым, так и детям.

Глава 1. Туристический маршрут.

1.1 Понятие туристического маршрута.

Туристический маршрут — путь перемещения туристов, определяющий последовательное посещение исторических и природных памятников, а также других мест, например, мест остановок на привал. Маршрут может разрабатываться туристским клубом, туристской фирмой или самостоятельно туристами. В случае прохождения по маршруту организованному турфирмой, участники обеспечиваются услугами

проводника, экскурсионными, а также иными услугами, например, транспортными.

1.2. Виды туристических маршрутов.

По направлению маршруты разделяют на линейные, кольцевые, радиальные. На маршрутах туристы могут передвигаться — пешим или конным порядком, на велосипеде, автомобиле, водными средствами передвижения. **По времени проведения** маршруты делятся на круглогодичные, сезонные и разовые. На маршрут может выходить группа туристов, либо один участник. **По типам маршруты бывают:** тематические – с преобладанием экскурсионного обслуживания и познавательной направленности; походные – маршруты с активными способами передвижения; физкультурно-оздоровительные – с преобладанием в программе спортивных и физкультурно-оздоровительных мероприятий; комбинированные – маршруты, сочетающие элементы всех перечисленных маршрутов. **По продолжительности маршруты бывают:** многодневными (14-30 дней); несколько дней (1-3 дня) – маршруты выходного дня; несколько часов (экскурсии). **По виду транспорта** на маршруте: собственный транспорт туристской фирмы; арендованный (зафрахтованный) транспорт у других организаций; личный транспорт туристов. **По содержанию маршрута:** отдых на природе; отдых в горах; охота и рыбная ловля и др.

Глава 2. Туристический маршрут в Кузнецкий район.

2.1. Краткая характеристика.

Кузнецкий район расположен в восточной части Пензенской области, на расстоянии 114,5 километров от областного центра – г. Пензы. Кузнецкий район находится в бассейне реки Суры. Главными реками района являются реки Труёв, Сура, Кадада, Каслей-Кадада, Тютнярь, Кряжим. Село Анненково расположено в восточной части области на расстоянии примерно в 16 километрах по прямой к юго-западу от районного центра Кузнецка на автомагистрали Кузнецк — Петровск.. Кузнецкий район граничит на востоке с Николаевским районом Ульяновской области, на юге - с Неверкинским, на западе - с Камешкирским и Городищенским районами, на севере - с Сосновоборским районом Пензенской области и с Барышским районом Ульяновской области. Площадь района составляет 207,1 тысяч гектаров, из них в сельскохозяйственном производстве используется 78236 га угодий, в том числе 67586 га составляет пашня. С Анненково связана жизнь историка и краеведа Ф.Ф. Чекалина, заслуженного учителя РСФСР А.П. Чекалиной. Туристический маршрут построен близ села Анненково.

1. Село Радищево, музей Александра Николаевича Радищева.
 2. Река Тютнярь, правый приток Кадады.
 3. Кунчеровская лесостепь, одна из пяти частей Приволжской лесостеспи — государственного природного заповедника в Пензенской области
 4. Аблязовский пруд.
 5. Совхоз “Гигант”.
- 2.2. Первая остановка. Музей Радищева.

Государственный музей А.Н. Радищева открыт 28 октября 1945 года в с. Верхнее Аблязово (ныне с. Радищево) Кузнецкого района Пензенской области. Идея открытия музея А.Н. Радищева в В. Аблязове родилась в годы Великой Отечественной войны и принадлежит самим жителям села.

В 1990–1993 годах был восстановлен большой барский дом Радищевых по аналогам барских усадеб XVIII века. В коллекцию музея входят мемориальные бытовые вещи, принадлежавшие родственникам писателя, уникальные экземпляры книг, периодические журналы и альманахи того времени, раритетные издания книги «Путешествие из Петербурга в Москву», документальные и изобразительные материалы.

Экспозиционный комплекс музея состоит из литературной экспозиции «Жизнь и творчество А.Н. Радищева», располагающейся в здании бывшей земской школы, и экспозиции «Из Верхне-Аблязовской хроники», размещившейся в фамильной Спасо-Преображенской церкви – единственном сохранившемся памятнике усадьбы. Литературная экспозиция открыта в день празднования 200-летия со дня выхода в свет книги А.Н. Радищева «Путешествие из Петербурга в Москву».

В первом зале экспозиции ведётся рассказ о предках и семье писателя. Во втором зале экспозиции продолжается рассказ о годах учебы и службы А.Н. Радищева. Посетители могут увидеть старинные гравюры и литографии с видами Москвы, Петербурга, Лейпцига – мест, где бывал и жил писатель. Третий и четвёртый залы рассказывают о создании и напечатании «Путешествия из Петербурга в Москву», аресте и приговоре к смертной казни, заменённой сибирской ссылкой, попытке начать новую жизнь... и смерти, о которой до сих пор спорят: было это самоубийство или роковая ошибка.

Ежегодно в июле на территории музея проходит традиционная Тихвинская ярмарка.

2.3. Вторая остановка. Река Тютнярь.

Река в России, протекает в Пензенской области. Устье реки находится в 58 км от устья по правому берегу реки Кадада. Длина реки составляет 24 км.

Длина реки составляет 24 км. Гидроним мордовского происхождения: нярь “выступ, угол”. Были проведены гидрографические исследования реки и изучен химический состав воды с помощью лаборатории Пчелка У БИО. Высокая минерализация воды 0,36 г/л, присутствие в воде хлора, меди, нитратов, говорит в антропогенном загрязнении реки. Ширина русла 5-6 метров, глубина 0,5 метров, дно песчаное, скорость течения 0,03 м/с. Результат в приложении(таблица).

Вывод исследования: Все показатели исследования не превышает норму по ГОСТУ.

2.4. Третья остановка. Кунчеровская лесостепь.

Очень интересным объектом исследования для участников экспедиции стала территории Кунчеровской лесостепи, одной из пяти частей Приволжской лесостепи — государственного природного заповедника в Пензенской области. Кунчеровская лесостепь располагается на левобережье реки Кадады (на границе Камешкирского, Кузнецкого и Неверкинского районов близ села Старый Чирчим). Характерны дубравы, сосновые леса и вторичные по происхождению осинники, и березняки; степные сообщества занимают пятую часть территории и представлены, в основном, ассоциациями разнотравно-дерновинно-злаковой степи с молодым подростом сосны обыкновенной. Обилие дорог, сельскохозяйственные работы на окружающих заповедник пашнях делают данный участок доступным для местного населения, что затрудняет сохранение режима заповедности. Мы смогли познакомиться с цветущими краснокнижными видами: козелец крымский, астрагал изменчивый, гвоздики песчаная и узкочашечная, минуарция щетинковая, сирения стручковая, гусиный лук красноватый. Нам встретилось насекомое, занесенное в Красную Книгу Пензенской области, богомол обыкновенный.

2.5. Четвертая остановка. Аблязовский пруд.

Водоем, на берегу которого расположена база, со всех сторон окружен лесом и занимает площадь 70 га. Лов рыбы на нем разрешен с мая по октябрь.

У Ильича (Нижнее Аблязово)- очень красивая база отдыха. На удочку можно поймать множество видов рыбы. Пойманная рыба по желанию может быть переработана, вычищена, заморожена, закопчена. К услугам отдыхающих прокат удочек и другого рыболовного снаряжения. На базе отдыха регулярно проводят рыболовные фестивали и конкурсы. Среди них межрегиональные соревнования по «поплавочной удочке» на самый большой улов, самый крупный трофей. В зимнее время проводятся соревнования по лыжному бегу.

2.6. Пятая остановка. Совхоз “Гигант”.

После того как Ирина Константиновна Шатова –председатель колхоза «Гигант» решила уйти на пенсию, первый секретарь райкома Валентин Сергеевич Епифанцев на пост председателя колхоза «Гигант» предложил Цирулева. Его предложение о кандидатуре Цирулева не прошло единогласно, хотя бюро в конце концов и поддержало его. Валентин Сергеевич понимал, что так и не смог доказать членам бюро, почему он свой выбор остановил на Цирулеве. И теперь он не успокоится до тех пор, пока не убедится, что колхозом руководит ответственный человек, что он не ошибся в выборе.

Так, в 1968 году, председателем колхоза «Гигант» стал Владимир Павлович Цирулев. Застать председателя в правлении колхоза было почти невозможно. Он разъезжал по полям и фермам подолгу беседуя с людьми. Его тревожило что-то еще до конца не осознанное. Обычно это чувство наваливалось ночью и не давало долго засыпать, даже после тяжелого рабочего дня. До полуночи, а то и позже, в одиночестве сидел возле дома уносясь тревожными думами к нескончаемым колхозным делам. Вроде бы и шло все уже не так плохо. Повысился урожай зерновых. Увеличился надой на фуражную корову. Прибавились привесы у молодняка. Да и райком не особенно ругает. Правда Валентин Сергеевич Епифанцев не раз по-товарищески говорил: «Не загораживайся Владимир Павлович высокими цифрами, по-старинке живешь». И Владимир Павлович, конечно, не мог забыть дружеский совет секретаря райкома партии. И вовсе не потому что этот совет руководителя районной партийной организации. Валентин Сергеевич мужик из тех, кто и землю и людей, живущих на ней, не плохо знает и любит искренне. Вот потому и надо подумать, тем более есть над чем.

Год от года, благодаря председателю колхоза, менялся облик Анненково – центрального села колхоза «Гигант». В колхозе были заасфальтированы все дороги, проведен газ. В колхозе велось большое производственное и культурно-бытовое строительство. Была построена новая школа на 490 мест. Были возведены объекты крупного промышленного комплекса по откорму КРС, ферма, механизированный ток и многие другие объекты сельскохозяйственного назначения.

На одном из самых красивых мест Анненково по постановлению колхоза «Гигант» был возведен великолепный памятник воинам, погибшим в годы Великой Отечественной войны. На мраморных плитах навечно высечены имена павших героев из сел Анненково, Тютнярь, Нижнее Аблязово. Автор - ленинградский скульптор Н.Теплов.

За трудовые успехи Владимир Павлович Цирулев награжден орденами Ленина, Трудового Красного Знамени, «Знак Почета», а в 1986 году ему присвоено звание Героя Социалистического Труда.

Находясь на заслуженном отдыхе, Владимир Павлович до сих пор интересуется жизнью односельчан, проблемами СПК «Гигант», школы, клуба, больницы, сельской библиотеки, является желанным гостем на общественных собраниях, на тематических встречах.

2.7. Транспортная доступность.

Кузнецкий район расположен на востоке Пензенской области и граничит с Ульяновской областью и 4 районами Пензенской области: Сосновоборским, Городищенским, Камешкирским, Неверкинским. Общая площадь территории составляет 2090 кв. км. Административный центр района - город Кузнецк. Местность лесостепная, лесные площади занимают 43,4% от всей площади района. На территории района протекают реки: Сура, Кадада, Труев, имеется государственный заповедник "Приволжская лесостепь". На территории района проходят Куйбышевская железная дорога и автомобильная "Москва - Самара", нефтепровод "Дружба". Расстояние от административного центра района до областного центра - 114,5 км. Между населенными пунктами района имеется автобусное сообщение. По территории района проходит Куйбышевская железная дорога, федеральная трасса М5 «Урал». Расстояние от города Пенза до села Анненково 123 км. Время в пути 2 ч 6 мин. Маршрут обозначен на карте(рис.2.1).

2.8. Финансовые расчеты и остановки.

Были проведены финансовые расчеты. Допустим поездку на автомобиле. На 123км, в среднем, расходуется 15 литров топлива. Если переводить в денежные средства(дорога туда и обратно), то это составит примерно 750 рублей.

А если допустить поездку экскурсионной группой из 21-32 человек, то стоимость аренды автобуса составит 6 300 рублей. А значит сумма, которую должен заплатить один человек: 200-300 рублей. Этот вариант обходится дешевле.

Остановки возможны около АЗС, которые указаны на карте(рис.2.2, рис.2.3).

ЗАКЛЮЧЕНИЕ

Была достигнута поставленная цель и задачи. Составлен интересный и познавательный маршрут, с которым будет интересно познакомиться каждому жителю Пензенской области и других регионов. Гипотеза подтвердилась, маршрут действительно оказался многообразным и увлекательным.

Выводы:

1. Было составлено понятие туристического маршрута и выделены его виды.
2. Были изучены культурные и природные достопримечательности села Анненково Кузнецкого района.
3. Даны характеристики пунктам-остановкам, выявлена их уникальность и туристическая значимость.
4. Проведен гидрографический анализ воды реки Тютнярь.
5. Составлен буклет, с помощью которого каждый сможет ознакомиться с туристическим маршрутом.
6. Выявлена туристическая доступность района.
7. Выявлено, что туристический маршрут в Кузнецкий район село Анненково удобен и доступен каждому, так как недорогой.

СПИСОК ИСПОЛЬЗУЕМОЙ ЛИТЕРАТУРЫ

1. Кузнецк (1699-199) : 300 лет первому поселению на месте города Кузнецка [Текст] / А.А. Курепина ; Фотограф В. Карманов. — Пенза, 1998 (ИПК «Пензенская правда»).

2. Кузнецк, Кузнецк — ты есть моя Россия : литературное приложение к газете «Кузнецкий рабочий» [Текст] / А.А. Курепина. — Пенза: [б.и.], 1997 (Типография газеты «Пензенская правда»).

3. Чести достойные : Почетные граждане Кузнецка Пензенской области : справочно-биографический сборник [Текст] / А.А. Курепина. — Кузнецк: ГУП ПО «Издательский дом «Кузнецкий рабочий», 2013.

4. Подготовлено членом Совета Пензенского областного отделения РГО Натальей Филатовой, фотоматериал участников экспедиции/[<https://www.rgo.ru/ru/article/provedena-ekspediciya-po-kuzneckomu-rayonu-v-celyah-sozdaniya-novogo-poznavatel'nogo?fbclid=IwAR37vXyacGd5kvb1kYUitwbdIaBFAQOTANaPEFtPnFxPzYJdb44rJtvo1Jk>].

ПРИЛОЖЕНИЕ

Таблица.

Растительность и животные	Минерализация	pH	Железо	Сульфит	Хлор	Нитрат	Хромат	Медь
ряска обыкновенная, лопух большой, просянка; Водомерка, грач, коршун, спиругира, плотва, карась, щука, лещ, пескарь	0,28 мг/л	7	0	0	0	10 мг/л	1 мг/л	3 мг/л

Рисунок 2.1.

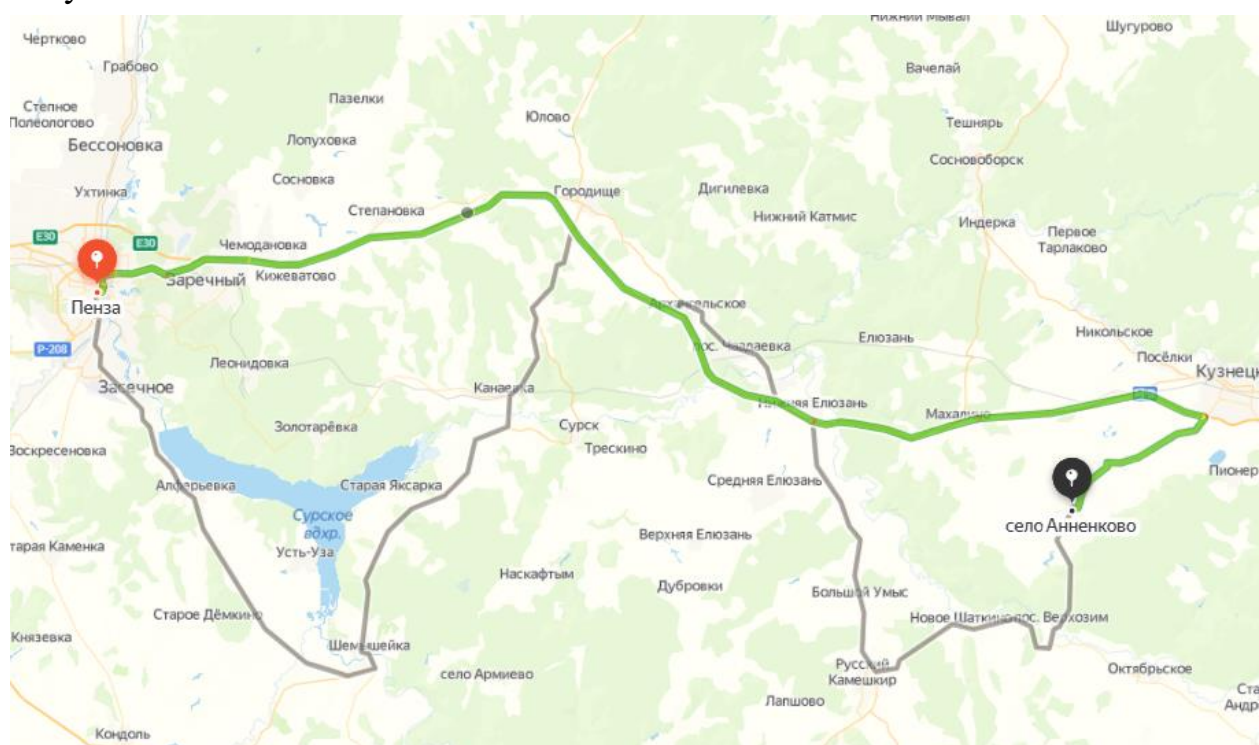


Рисунок 2.2.

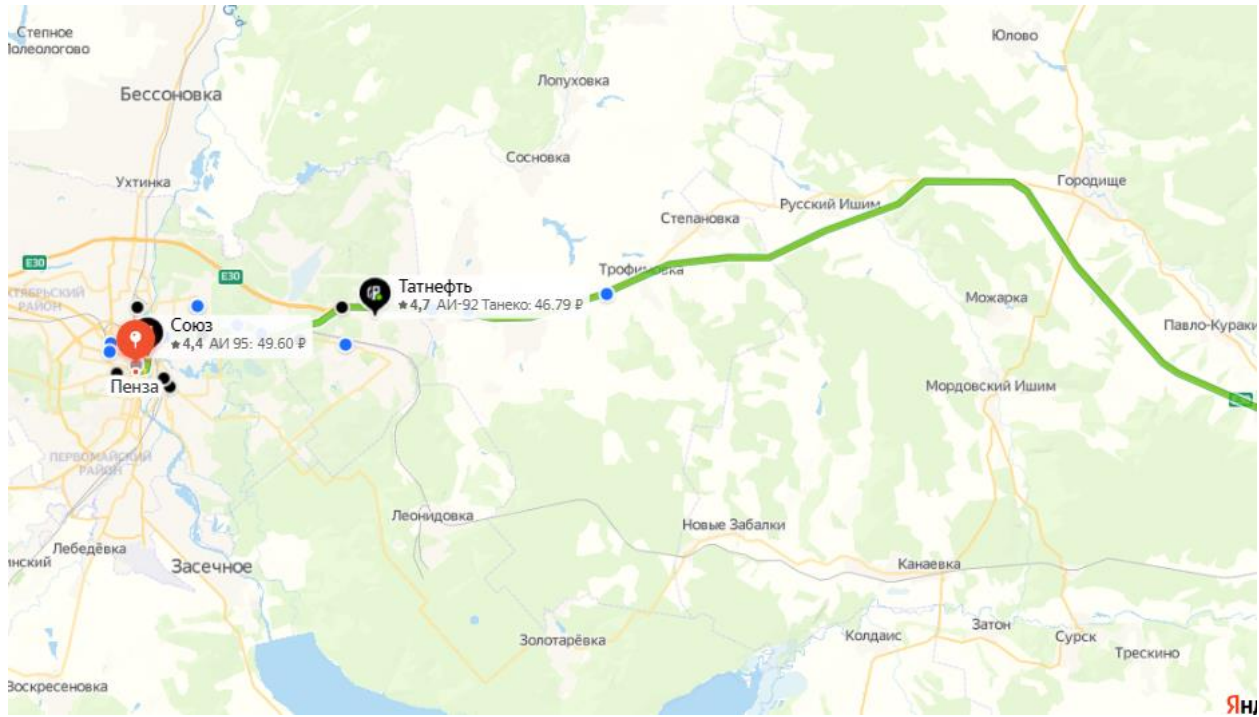
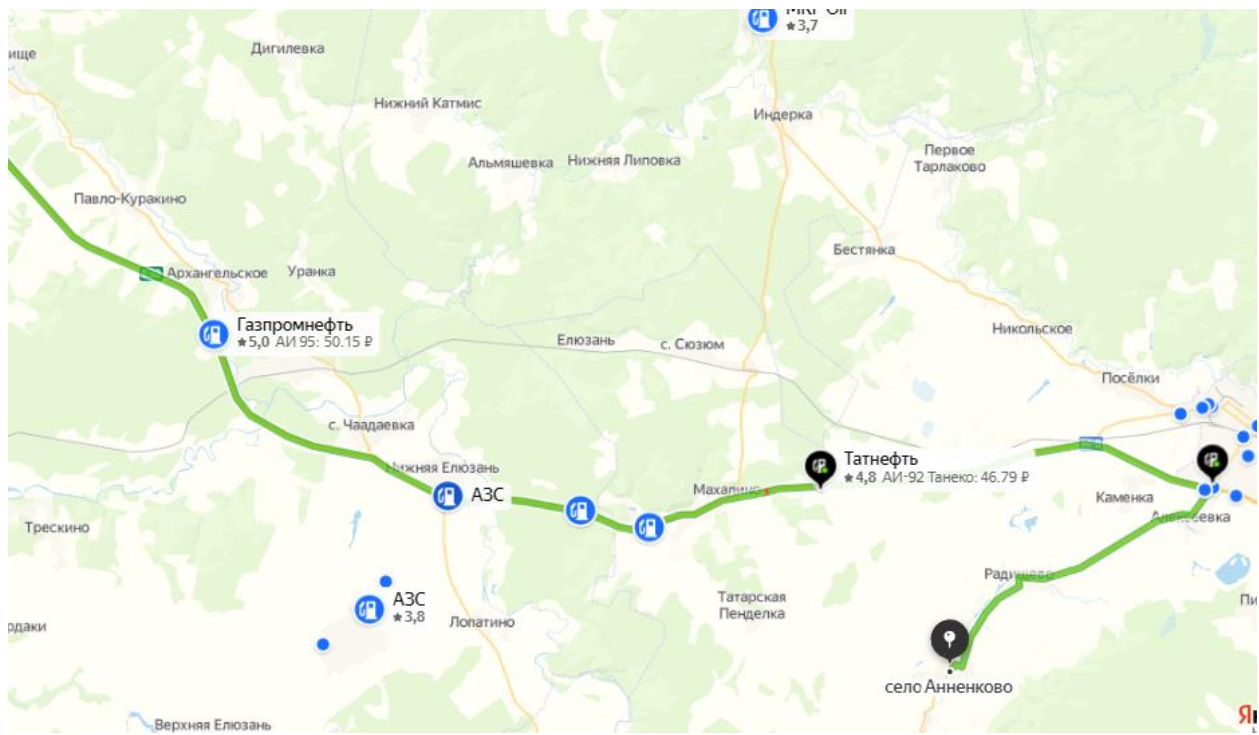


Рисунок 2.3.



РЕЦЕНЗИЯ

на исследовательский проект обучающейся 11«а» класса МБОУ ФЭЛ №29
г. Пензы Наумовой Марии

на тему

«Разработка туристического маршрута в Кузнецкий район Пензенской области»

Автор работы спроектировала туристический маршрут, сочетающий в себе разнообразный отдых, смену образа деятельности, как посещение культурно-образовательных организаций, так и достояний природы. Мария дала характеристику пунктам-остановками, выявила их особенности, стоимость и удобство такого маршрута.

Мария в составе геоэкологической экспедиции в Кузнецкий район провела гидрографическое исследование реки Тютнярь и изучила химический состав воды.

Тема проекта была сформулирована самим автором и была сохранена на протяжении всей работы над работой. Выполненное исследование соответствует поставленным целям и задачам. Логика работы над исследованием продуманна, культура письменного оформления обеспечивает понимание содержание изложенного материала.

Практическая значимость проекта заключается в том, что туристический маршрут в Кузнецкий район, благодаря своей информационной насыщенности, может быть интересным и познавательным. Такой отдых будет интересен как взрослым, так и детям. Результатом проекта является картосхема маршрута, краткая характеристика пунктов маршрута, буклет с краткой информацией о объектах маршрута.

Исследовательская новизна работы видится в результатах проделанной работы и в сделанных на основе их выводах и рекомендациях.

Вывод: проектная работа Наумовой Марии по теме: ««Разработка туристического маршрута в Кузнецкий район Пензенской области»», отвечает требованиям, предъявляемым к исследовательской работе, и рекомендуется к защите.

РЕЦЕНЗЕНТ

Учитель географии Жигулина Л.А.

/ 